


建设用地呈报 农用地转用方案

编制机关（公章）：  青阳县自然资源和规划局

主要负责人（签字）： 

编 制 时 间： 2021 年 11 月 18 日



安徽省自然资源厅制

农用地转用方案

计量单位:公顷、公斤

申请用地单位	青阳县人民政府		建设项目用地名称	青阳县 2021 年第 34 批次 城镇建设用地	
土地利用现状	权属 地类		合计	其中	
				国有土地	集体土地
	总计		5.3382		5.3382
	(一)农用地		5.3382		5.3382
	其中	耕地	3.6215		3.6215
		林地	1.6070		1.6070
		其他	0.1097		0.1097
	(二)建设用地				
	(三)未利用地				
国土空间规划					
符合规划	是		规划级别	乡级	
需调整规划			规划级别		
农用地转用					
使用年度计划指标	2021 年度		使用计划指标面积	5.3382 公顷	
年度计划指标来源	使用存量土地核定计划和开发区奖励计划				
补充耕地					
占用耕地总面积			3.6215	其他需要补充耕地面积	0
补充耕地确认信息编号			340000202108502134		
	需补充情况		已补充情况		
补充耕地数量	3.6215		3.6215		
补充水田规模	2.4036		2.4036		
补充标准粮食产能	54322.5		54322.5		
建设项目安排					
名称或编号			用地面积	规划用途	
地块一			5.3382	工矿仓储用地	

续表

<p>县（区） 人民政府 审核意见</p>	<p>青阳县 2021 年第 34 批次城镇建设用地</p> <p>  (公章)</p> <p>主管领导（签字）： 2021 年 11 月 18 日</p>
<p>备注</p>	