

建设用地呈报 农用地转用方案

编制机关（公章）： 池州市自然资源和规划局

主要负责人（签字）： 

编 制 时 间： 2024 年 10 月 22 日





安徽省自然资源厅制

农用地转用方案

计量单位:公顷、公斤

申请用地单位	池州市人民政府		建设项目用地名称	池州市 2024 年第 4 批次城镇建设用地项目	
土地利用现状	权属 地类		合计	其中	
				国有土地	集体土地
	总计		35.0050		35.0050
	(一)农用地		16.7648		16.7648
	其中	耕地	3.8585		3.8585
		林地	9.7916		9.7916
		其他	3.1147		3.1147
	(二)建设用地		2.8338		2.8338
	(三)未利用地		15.4064		15.4064
国土空间规划					
符合规划	是		规划级别	市级	
需调整规划			规划级别		
农用地转用					
使用年度计划指标	2024 年度		使用计划指标面积	32.1712 公顷	
年度计划指标来源	使用 2024 年池州市存量土地处置规模为基础的新增建设用地计划指标				
补充耕地					
占用耕地总面积			3.8585	其他需要补充耕地面积	
补充耕地确认信息编号			340000202413328242		
	需补充情况		已补充情况		
补充耕地数量	3.8585		3.8585		
补充水田规模	3.0609		3.0609		
补充标准粮食产能	43488.75		43488.75		
建设项目安排					
名称或编号			用地面积	规划用途	
地块一			28.1217	工矿用地	
地块二			3.6066	工矿用地	
地块三			0.6136	公用设施用地	
地块四			2.6631	工矿用地	
备注：不涉及农用地转用的，也应填写表中“土地利用现状”、“国土空间规划”及“建设项目安排”内容。“符合规划”和“需调整规划”只需填写一行，在相应栏中填写“是”。“规划级别”对应填写“乡级”、“县级”或“市级”。					

续表

<p>设区市人民政府审核意见</p>	<p>池州市2024年第4批次城镇建设 用地</p> <p>园区分管领导（签字）：</p> <p></p> <p>（公章）</p> <p>主管领导（签字）：2024年10月22日</p>
<p>备注</p>	